

INFRAESTRUCTURA PARA EL DESARROLLO Y FORTALECIMIENTO DE EXPERIENCIAS EN ÁREAS PROTEGIDAS

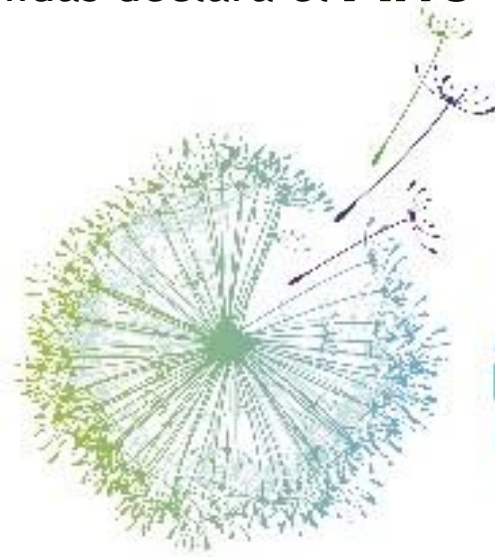


1. CONTEXTO

Chile 

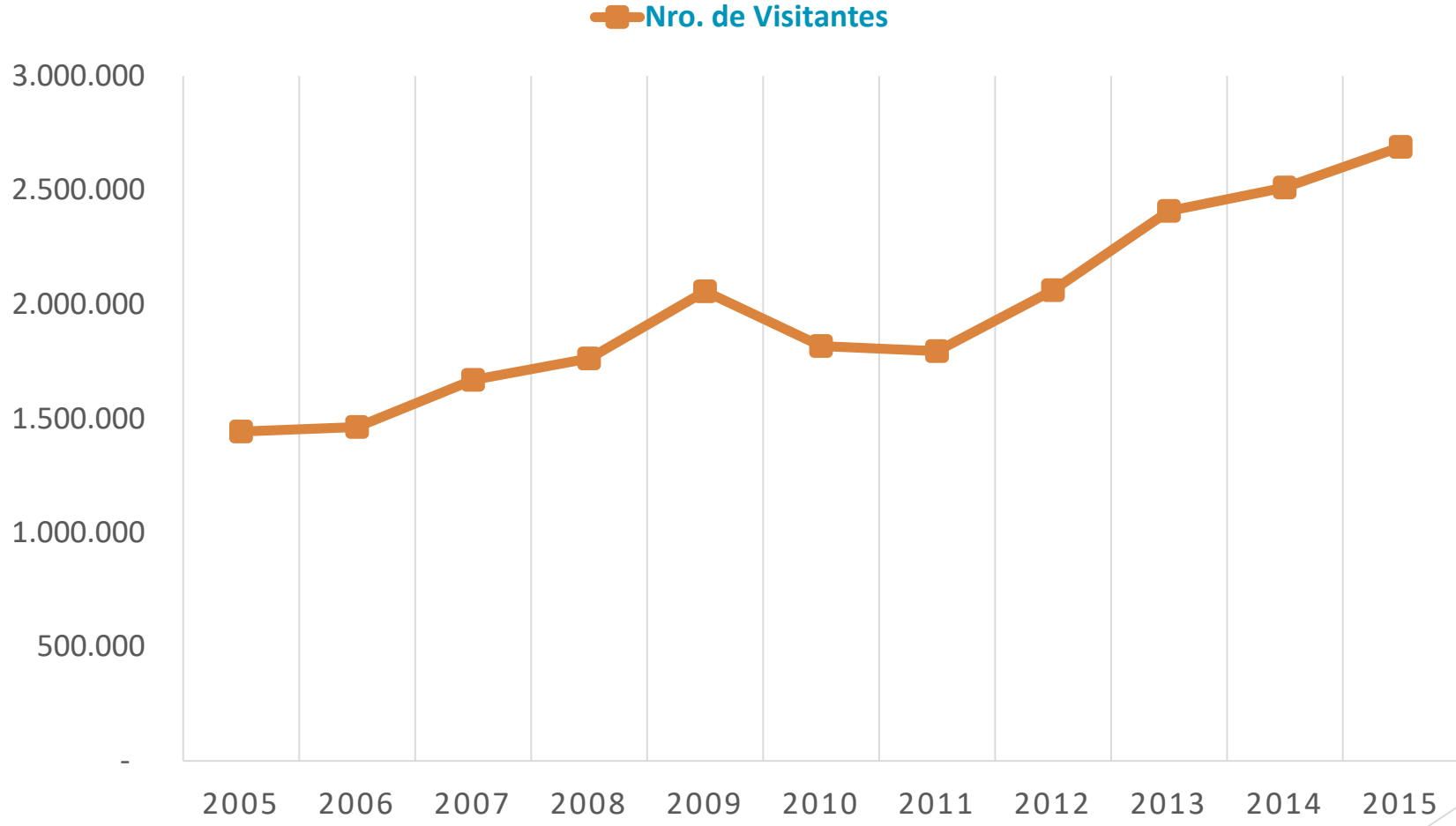


- ▶ 2014 Naciones Unidas declara la **promoción del turismo sustentable** incluyendo el ecoturismo para la erradicación de la pobreza y la protección del medio ambiente.
- ▶ 2016. Se reafirma en COP 13.
- ▶ 2017 Naciones Unidas declara el **Año del Turismo Sustentable** para el Desarrollo.



2017
AÑO INTERNACIONAL
DEL TURISMO SOSTENIBLE
PARA EL DESARROLLO

Crecimiento visitantes 2005-2015




INFRAESTRUCTURA PARA EL DESARROLLO Y FORTALECIMIENTO DE EXPERIENCIAS





“Fortaleceremos el turismo sustentable en nuestros parques nacionales y áreas protegidas”

2. PLAN DE ACCIÓN DE TURISMO SUSTENTABLE EN ÁREAS PROTEGIDAS



- ▶ DEFINICIÓN DE POLÍTICA PÚBLICA
- ▶ RESPONDE A UNA DECISIÓN DE GOBIERNO
- ▶ PUNTO DE INFLEXIÓN
 - ▶ Intersectorialidad
 - ▶ Foco al visitante

COMPONENTE PUESTA EN VALOR Y CREACIÓN DE NUEVAS EXPERIENCIAS TURÍSTICAS.


- ▶ ¿Qué elementos permiten mejorar la experiencia de los visitantes?
- ▶ ¿Qué tipo de infraestructura?
- ▶ ¿Para qué tipo de usos?
- ▶ ¿Para quienes?

Programas de Turismo Social

- ▶ VACACIONES TERCERA EDAD
- ▶ VISITAN 26 PARQUES / RESERVAS NACIONALES A LO LARGO DE CHILE
- ▶ 1 AREA PROTEGIDA PRIVADA

▶ **TOTAL DE VISITANTES 17.792 PERSONAS**

- ▶ VACACIONES 3ERA EDAD + VACACIONES FAMILIARES + GIRAS DE ESTUDIO



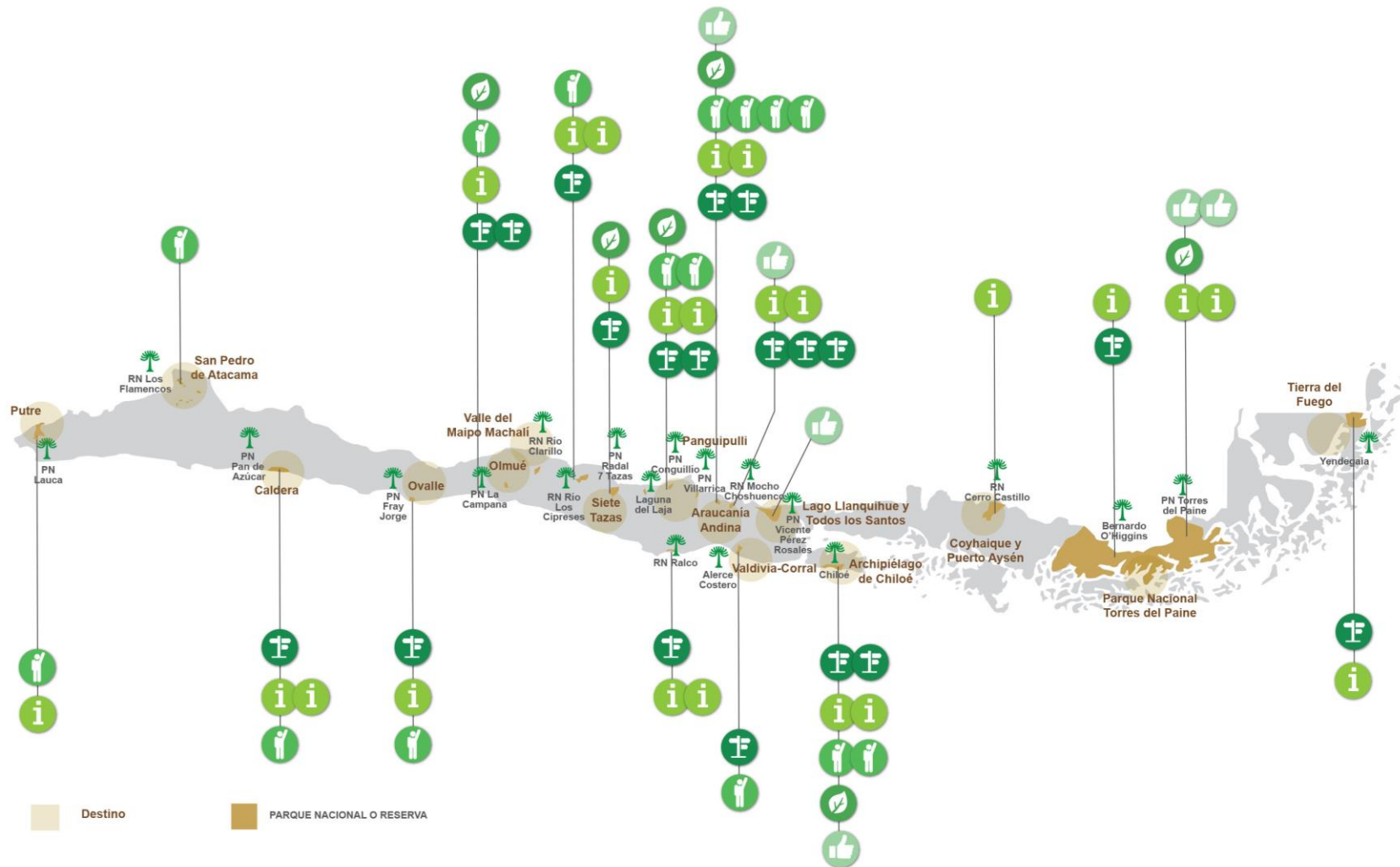
 Puesta en valor y creación de nuevas experiencias turísticas

 Fortalecer la información para el visitante

 Apoyo a la conservación de la biodiversidad

 Contribución al desarrollo de comunidades locales y destinos turísticos

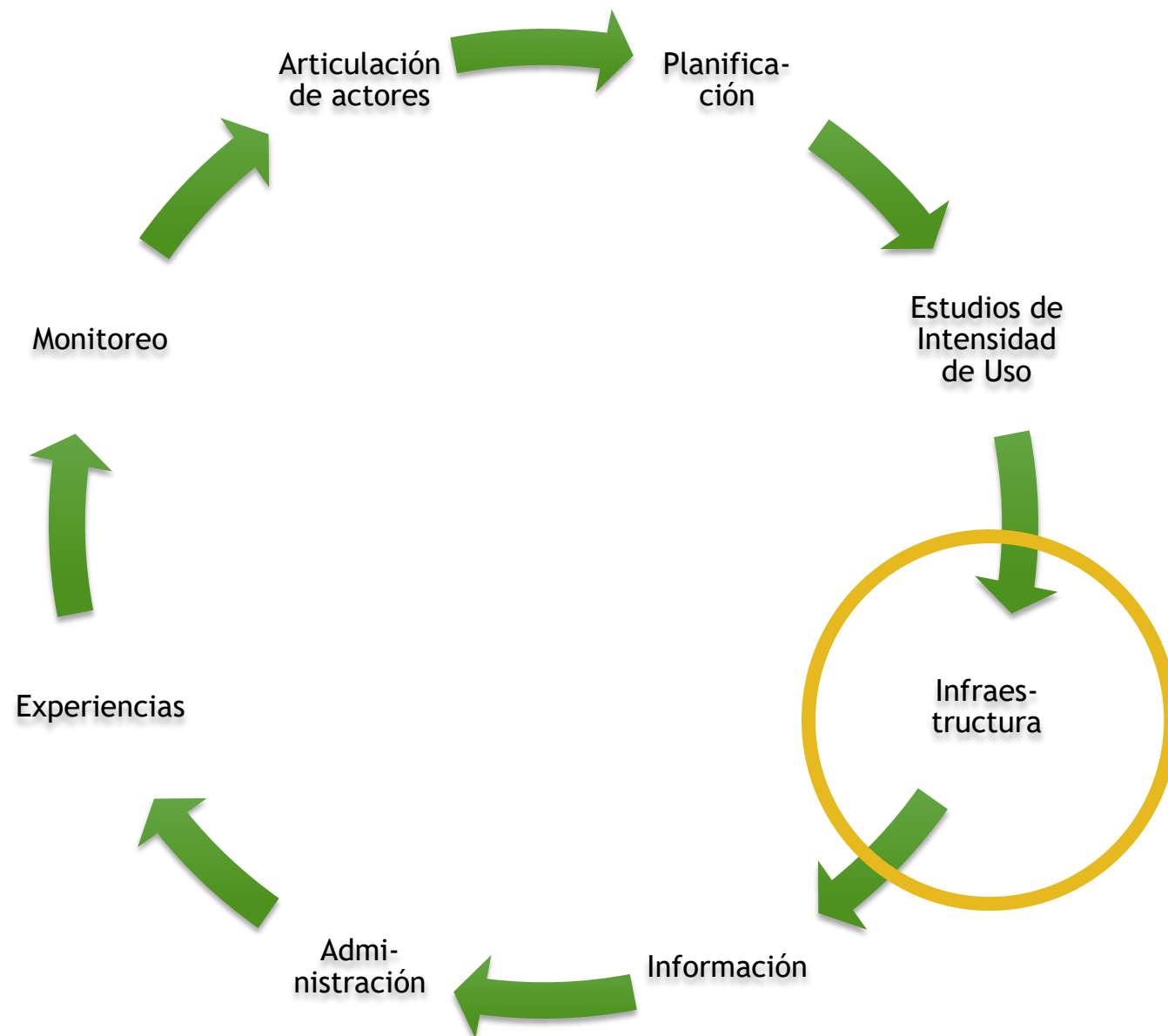
 Fortalecimiento de condiciones habitantes



 Destino

 PARQUE NACIONAL O RESERVA

3. ESTRATEGIAS DE INTERVENCION



Planificación del Uso Público (Plan Maestro de Desarrollo Turístico)

1. PN Pan de Azúcar
2. PN Fray Jorge
3. PN La Campana
4. PN Radal Siete Tazas
5. PN Conguillío
6. PN Villarrica
7. RN Mocho Choshuenco
8. PN Chiloé
9. PN Altos de Lircay
10. RN Queulat
11. RN Cerro Castillo



Estudio de Intensidad de Uso Público (LAC u otro)

1. PN Fray Jorge
2. PN La Campana
3. PN Radal Siete Tazas
4. PN Conguillío
5. PN Villarrica
6. RN Mocho Choshuenco
7. PN Chiloé
8. PN Altos de Lircay
9. RN Queulat
10. PN Torres del Paine



Diseño de Infraestructura

1. PN Fray Jorge
2. PN La Campana
3. PN Radal Siete Tazas
4. PN Conguillío
5. PN Villarrica
6. RN Mocho Choshuenco
7. PN Chiloé
8. PN Bernardo Ohiggins
9. PN Yendegaia
10. PN Alerce Costero



Información para el visitante

1. PN Lauca
2. Pan de Azúcar
3. PN Fray Jorge
4. PN La Campana
5. PN Radal Siete Tazas
6. PN Conguillío
7. PN Villarrica
8. RN Mocho Choshuenco
9. PN Chiloé
10. PN Vicente Perez Rosales
11. RN Cerro Castillo



Modelo de Negocios

1. PN La Campana
2. PN Radal Siete Tazas
3. PN Villarrica
4. RN Mocho Choshuenco



Concesión Turística

1. Proceso Licitación
2. PN Radal Siete Tazas
3. PN Villarrica



Área de Merienda





Centro de interpretación



Chile



Subsecretaría
de Turismo

Gobierno de Chile

Ejemplo Sitios de Camping P. N. Radal Siete Tazas



Ejemplo Baños P. N. Radal Siete Tazas



Ejemplo Pasarelas P. N. Radal Siete Tazas



Puntos de información y descanso: PN Pan de Azúcar



PN Alerce Costero



4. PROPUESTA DE ESTANDARIZACION

Guía de estándares de infraestructura en áreas protegidas



Guía de estándares de infraestructura para áreas protegidas

¿Qué tipo de infraestructura? / de uso Público

- ▶ Baños (diferenciados por intensidad de uso)
 - ▶ Centros de visitantes
 - ▶ Infraestructura para senderos
 - ▶ Estacionamiento
 - ▶ Sitios de acampar
 - ▶ Mirador
 - ▶ Pasarela
 - ▶ otros
- ▶ **Por Zona Geográfica**
 - ▶ **Por tipos de uso**
 - ▶ Bienvenida
 - ▶ Uso diario (área de merienda)
 - ▶ Área de acampar
 - ▶ Área de senderos
 - ▶ De intereses especiales
 - ▶ Uso administrativo

Conclusiones

1. Facilita los procesos
2. Baja los costos en diseño
3. Se integra el aprendizaje sistemático de iniciativas
4. Se busca el sentido común
5. Se integra las necesidades de visitantes, la administración, los guías y operadores.
6. Permite mejorar la experiencia de los visitantes

La infraestructura potencia el desarrollo de experiencias para el turismo sustentable en áreas protegidas, al albergar y poner en valor el patrimonio que se protege.



Chile

Muchas Gracias

Magdalena García
mgarcia@subturismo.gob.cl

